УТВЕРЖДАЮ
Генеральный директор
Федерального государственного
бюджетного учреждения
культуры «Государственный
музейно-выставочный центр
РОСФОТО»

_____З.М. Коловский

«20» декабря г. 2019 г.

ПАСПОРТ ДОСТУПНОСТИ

Федерального государственного бюджетного учреждения культуры «Государственный музейно-выставочный центр РОСФОТО»
№ 1

1. Общие сведения об объекте

1.1. Наименование объекта: Федеральное государственное бюджетное учреждение культуры «Государственный музейно-выставочный центр РОСФОТО».
1.2. Адрес объекта: 191186, Санкт-Петербург, ул. Большая Морская д.35 лит. М.
1.3. Сведения о размещении объекта.
Общая площадь нежилых помещений здания – 6 152,6 кв.м.

РОСФОТО занимает нежилые помещения здания в следующем составе:

- часть нежилого помещения 7-Н (ч.п.1-3,5,6) первого этажа дворового флигеля;
- часть нежилого помещения 12-Н (ч.п.1-7) третьего этажа дворового флигеля;
- часть нежилого помещения 14-Н (ч.п.1-4, ч.п. 8-22) второго этажа уличной фасадной части;
- часть нежилого помещения 17-Н (ч.п.1-13) второго этажа дворового флигеля;
- часть нежилого помещения 42-Н (ч.п. 1-6) четвертого этажа дворового флигеля;
- часть нежилого помещения 19-Н (ч.п. 1-9) первого этажа дворового флигеля;

- часть нежилого помещения 20-Н (ч.п. 1-19) третьего этажа уличной фасадной части;

- часть нежилого помещения 42-Н (ч.п. 1-6) четвертого этажа дворового флигеля, расположенные в здании по адресу: Санкт-Петербург, ул. Большая Морская дом 35, лит. М.

Общая площадь занимаемых помещений РОСФОТО составляет 1 484,2 кв.м.

Площадь выставочных залов главного корпуса:

- второй этаж главного корпуса – 209 кв.м;
- третий этаж главного корпуса – 137 кв.м.

Площадь выставочного зала дворового корпуса - 138 кв.м.

Наличие прилегающего земельного участка – нет.

Год постройки здания: 1905- 1907 г.г.

1.4. Последний капитальный ремонт: проведение реставрационных работ на лицевом фасаде здания со стороны ул. Большой Морской в 2009 году.

1.5. Дата предстоящих плановых ремонтных работ: ремонтные работы в целях поддержания объекта в эксплуатационном состоянии, без изменений его особенностей, составляющих предмет охраны – 2020 год.

Сведения об организации, расположенной на объекте:

1.6. Название учреждения согласно Уставу: Федеральное государственное бюджетное учреждение культуры «Государственный музейно-выставочный центр РОСФОТО», краткое наименование: РОСФОТО.

1.7. Юридический адрес организации (учреждения): 191186, Санкт-Петербург, ул. Большая Морская д.35, лит.М

1.8. Основание для пользования объектом: безвозмездное пользование.

1.9. Форма собственности: государственная.

1.10. Территориальная принадлежность: федеральная.

1.11. Вышестоящая организация: Министерство культуры РФ.

1.12. Адрес вышестоящей организации, другие координаты: Москва, Гнездниковский пер., д. 7/6, стр. 1, 2.

2. Характеристика деятельности организации на объекте *(по обслуживанию населения)*

2.1 Сфера деятельности: культура.

2.2 Виды оказываемых услуг: научно-просветительные, музейно-образовательные, культурно-досуговые.

2.3 Форма оказания услуг: презентация выставок и экспозиций, экскурсии, занятия, лекции, мероприятия на объекте.

2.4 Категории обслуживаемого населения по возрасту: все возрастные категории.
2.5 Категории обслуживаемых инвалидов: инвалиды, с нарушениями слуха, нарушениями умственного развития.
2.6 Плановая мощность: посещаемость в день составляет 50-60 человек.
2.7 Участие в исполнении ИПР инвалида, ребенка-инвалида: нет.

3. Состояние доступности объекта.

3.1 Путь следования к объекту пассажирским транспортом.

Ближайшая станция метро «Адмиралтейская».
Ближайшие наземные остановки: маршруты автобусов №3, № 22, № 27 остановка «Исаакиевская площадь».
Наличие адаптированного пассажирского транспорта к объекту: нет.

3.2 Путь к объекту от ближайшей остановки пассажирского транспорта:

3.2.1 расстояние до объекта от остановки транспорта - *80 м.*

3.2.2 время движения (пешком) - *3 мин.*

3.2.3 наличие выделенного от проезжей части пешеходного пути: *да.*

3.2.4 Перекрестки: *регулируемые без звуковой сигнализации, таймера.*

3.2.5 Информация на пути следования к объекту: *нет.*

3.2.6 Перепады высоты на пути: *есть* (в виде бордюра).

Их обустройство для инвалидов на коляске: На пути следования от остановок общественного транспорта есть занижение бордюра для удобства людей, передвигающихся на колясках.

3.3 Организация доступности объекта для инвалидов – форма обслуживания*

№ п/п	Категория инвалидов (вид нарушения)	Вариант организации доступности объекта (формы обслуживания)*
1.	Все категории инвалидов и МГН	Б

	в том числе инвалиды:	
2		
3	с нарушениями опорно-двигательного аппарата	ВНД
4	с нарушениями зрения	ВНД
5	с нарушениями слуха	Б
6	с нарушениями умственного развития	Б

* - указывается один из вариантов: «А», «Б», «ДУ», «ВНД»

3.4 Состояние доступности основных структурно-функциональных зон

№ п \п	Основные структурно-функциональные зоны	Состояние доступности, в том числе для основных категорий инвалидов**
1	Территория, прилегающая к зданию (участок)	ДЧИ (Г, У)
2	Вход (входы) в здание	ДЧИ (Г, У)
3	Путь (пути) движения внутри здания (в т.ч. пути эвакуации)	ДЧИ (Г, У)
4	Зона целевого назначения здания (целевого посещения объекта)	ДЧИ (Г, У)
5	Санитарно-гигиенические помещения	ДЧИ (Г, У)
6	Система информации и связи (на всех зонах)	ДЧИ (Г, У)
7	Пути движения к объекту (от остановки транспорта)	ДЧИ (Г, У)

** Указывается: ДП-В - доступно полностью всем; ДП-И (К, О, С, Г, У) – доступно полностью избирательно (указать категории инвалидов); ДЧ-В - доступно частично всем; ДЧ-И (К, О, С, Г, У) – доступно частично избирательно (указать категории инвалидов); ДУ - доступно условно, ВНД – временно недоступно

3.5. Итоговое заключение о состоянии доступности ОСИ: *РОСФОТО имеет частично избирательно доступную среду для инвалидов.*

4. Управленческое решение.

4.1. Рекомендации по адаптации основных структурных элементов объекта.

№ № п \п	Основные структурно-функциональные зоны объекта	Рекомендации по адаптации объекта (вид работы)*
1	Территория, прилегающая к зданию (участок)	Индивидуальное решение с ТСР Текущий ремонт, восстановление асфальтового покрытия дворовой территории.
2	Вход (входы) в здание	Текущий ремонт, КР, организационные мероприятия, Индивидуальное решение с ТСР (необходимо согласование с КГИОП и ТУ Росимущества по СПб и Лен. обл.)
3	Путь (пути) движения внутри здания (в т.ч. пути эвакуации)	Текущий ремонт, организационные мероприятия Индивидуальное решение с ТСР (необходимо согласование с КГИОП и ТУ Росимущества СПб и Лен. обл)
4	Зона целевого назначения здания (целевого посещения объекта)	Индивидуальное решение с ТСР, организационные мероприятия
5	Санитарно-гигиенические помещения	Организационные мероприятия, индивидуальное решение с ТСР
6	Система информации на объекте (на всех зонах)	Организационные мероприятия, индивидуальное решение с ТСР
7	Пути движения к объекту (от остановки транспорта)	Организационные мероприятия,

		индивидуальное решение с ТСР
8	Все зоны и участки	Индивидуальное решение с ТСР (необходимо согласование с КГИОП и ТУ Росимущества СПб и Лен. обл)

*- указывается один из вариантов (видов работ): не нуждается; ремонт (текущий, капитальный); индивидуальное решение с ТСР (техническое средство реабилитации); технические решения невозможны – организация альтернативной формы обслуживания

4.2. Информация размещена на официальном сайте РОСФОТО: на странице «*доступность музея инвалидам*»

https://rosphoto.org/visit/

5. Особые отметки

Паспорт сформирован на основании:

1. Акта обследования объекта: акта №1 от «01» февраля 2019 г.

2. Решения Комиссии от «20» декабря 2019 г.

Для маломобильных посетителей РОСФОТО

Схема пути следования к РОСФОТО от остановок пассажирского транспорта.

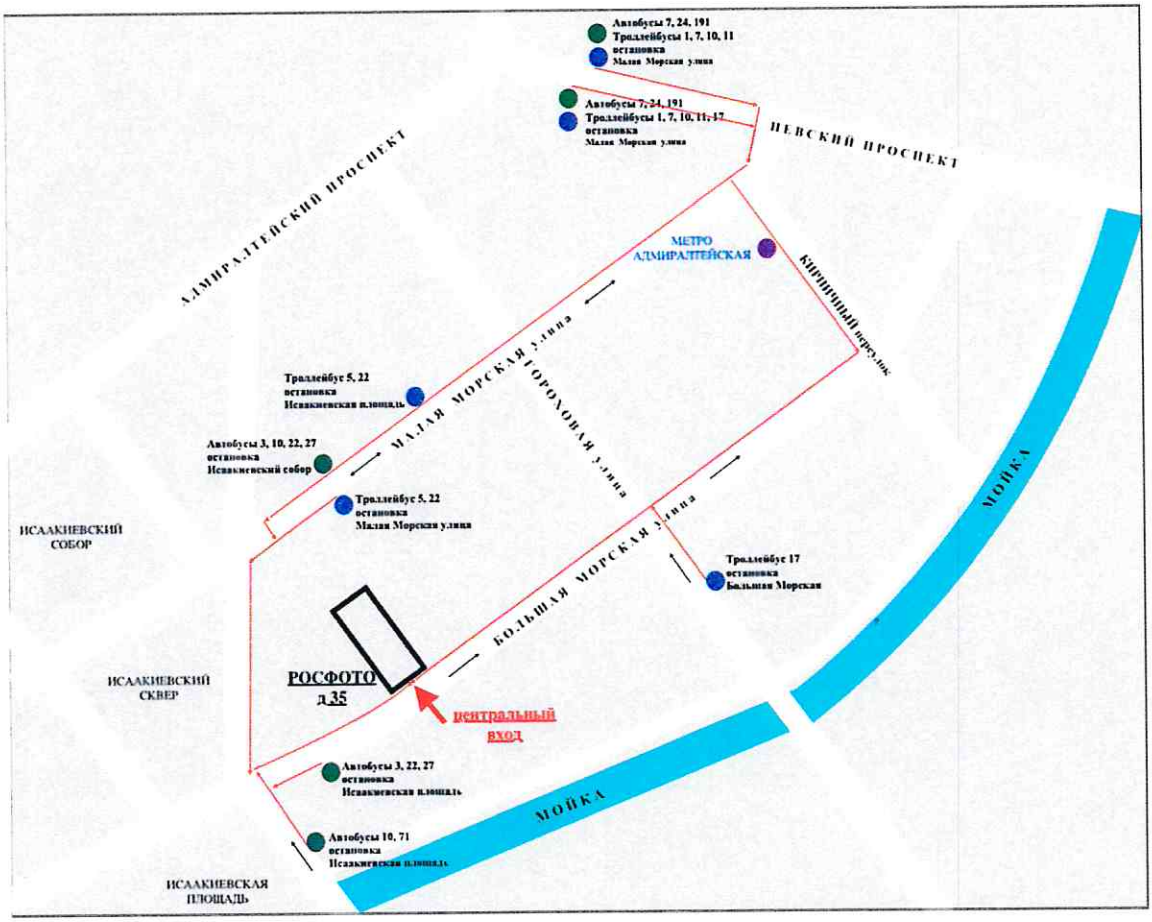

Территория, прилегающая к зданию.

Главный вход в здание (с улицы Большой Морской).

Вход в здание в помещения РОСФОТО (тамбур).

Вход в вестибюль парадной лестницы здания.



Вестибюль парадной лестницы здания.

Зона целевого назначения.

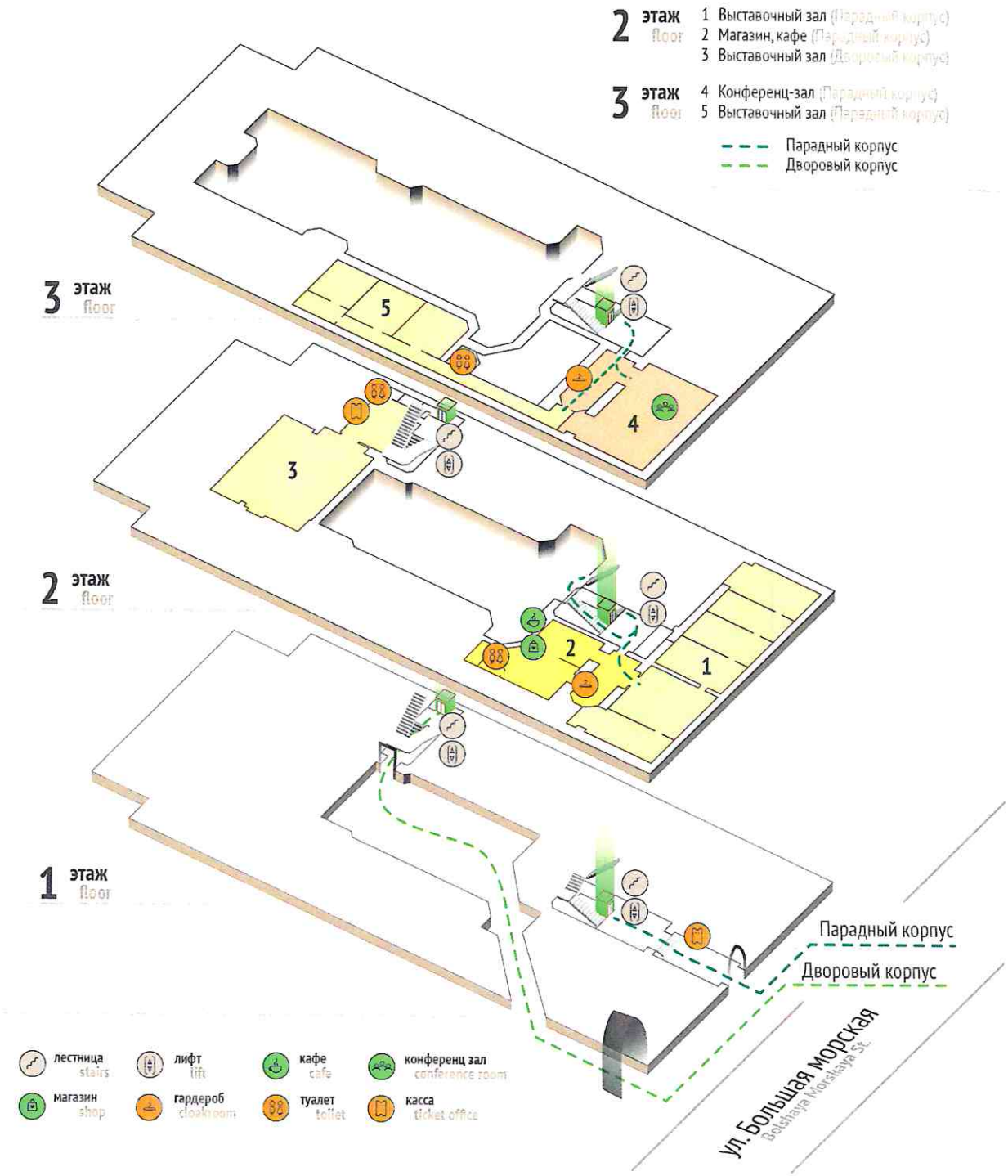

Пути движения по парадной лестницы внутри здания.



Входная зона первого этажа по парадной лестнице с лифтом. Лифт обеспечивает подъем на два этажа к зонам целевого назначения – экспозициям и выставкам:

- в выставочный зал второго этажа к экспозициям.

- в выставочный зал третьего этажа к экспозициям.



Лестничная площадка между первым и вторым этажами по парадной лестнице.



Лестничный марш на площадку второго этажа по парадной лестнице.

Выход из лифта на втором этаже (на экспозиции выставочного зала второго этажа).



Вход в выставочный зал второго этажа.



Лестничная площадка между вторым и третьим этажами по парадной лестнице.

Лестничная площадка третьего этажа по парадной лестнице.

Выход из лифта на третьем этаже (на экспозиции выставочного зала третьего этажа).



Вход в выставочный зал третьего этажа.

Вход в выставочный зал второго этажа дворового флигеля.

Вход в арку с улицы Большой Морской.

Вход в выставочный зал РОСФОТО второго этажа дворового флигеля со двора.



Вход в здание в помещения РОСФОТО (тамбур).



Входная зона на первый этаж по дворовой лестнице.

Лестничная площадка первого этажа по дворовой лестнице.

Лестничная площадка между первым и вторым этажами по дворовой лестнице.



Лестничный марш на площадку второго этажа по дворовой лестнице.

Вход в выставочный зал второго этажа дворового флигеля к выставке «Великие кутюрье ушедшей эпохи».

Санитарно-гигиеническое помещение.

Вход в туалет для маломобильных посетителей выставочного зала второго этажа по парадной лестнице.

Вход в туалет для маломобильных посетителей выставочного зала третьего этажа по парадной лестнице.

Вход в туалет для маломобильных посетителей выставочного зала второго этажа дворового флигеля.





Система оповещения на объекте.

FM-система «Сонет» / радиокласс (радиомикрофон) "Сонет-РСМ"беспроводные системы связи коллективного и индивидуального пользования "СОНЕТ".

Система Сонет предназначена для улучшения понимания звукового сигнала (человеческая речь, музыка) с сохранением его разборчивости. Радиокласс Сонет РСМ обеспечивает возможность передачи звука на индивидуальные слуховые аппараты и кохлеарные импланты в условиях окружающего шума. Звук (голос с микрофона, аудио-сигнал с звуковоспроизводящего устройства) передается в FM-диапазоне от передатчика сигнала на индивидуальный приемник сигнала, находящийся у слабослышащего человека со слуховым аппаратом или кохлеарными имплантами. После этого приемник транслирует аудиосигнал через индукционную петлю или заушный индуктор непосредственно на динамик слухового аппарата или кохлеарного имплантата. За счет этого слабослышащие люди могут разборчиво слышать звук даже в сложных акустических условиях. Передача звука происходит моментально и абсолютно безопасно для пользователя слухового аппарата или кохлеарного импланта.

Применение FM-системы Сонет в таких условиях дает возможность экскурсоводу не напрягать голос при проведении мероприятий, а посетителям быть уверенными в том, что они расслышат каждое слово из комментариев, они могут спокойно рассматривать экспонаты и знакомиться с достопримечательностями.

Использование Сонета одинаково эффективно как в закрытых помещениях, так и во время прогулок по улицам города или осмотре музейно-выставочного центра. Воспользоваться преимуществами FM-системы могут и пользователи слуховых аппаратов и люди с нормальным слухом.

1. Для посетителей с расстройствами аутистического спектра

Социальная история «Визит в Государственный музейно-выставочный центр РОСФОТО».
Путеводитель по музею подготовлен при содействии центра «Антон тут рядом» для того, чтобы снизить тревожность перед посещением и заранее освоиться.

2. Для глухих и слабослышащих посетителей

Организация групповых обзорных экскурсий на жестовом языке / в сопровождении сурдопереводчика
Чтобы запросить проведение экскурсии, напишите по адресу электронной почты office@rosphoto.org.

3. Для маломобильных посетителей

Входная зона, лифты и лестницы в настоящее время по независящим от музея причинам не приспособлены для проезда и подъема на инвалидных колясках.

4. Версия официального сайта РОСФОТО для слабовидящих.

5. Страница «Доступность РОСФОТО» для инвалидов на официальном сайте.